

地图车票藏“地理密码” 荒郊洼地都规划改建

老么远的老西开 东开还在营门外



提到西开,多会想到西开教堂,而这一带被称作“老西开”,可这个“老”字并不是指时间长久。也有人把“西广开”一带认为是当年的西开,实际上,过去老百姓所说的西开,参照的可并非是老城城门。同理,东开的位置距离就更加远了。正如天津师范大学教授、语言学家谭汝为所言:“地名是城市凝固的自传,我们可以触摸到那隐隐跳动的古今文化绵延延续的脉搏。”

▲天津城厢保甲全图中,马家口附近标注“西开”。

▶早期的西广开。右上为天津老城西门。



(上接09版)



天增里中国大戏院旧影



教堂和电车

西开

海河租界是参照片区不断向西移

在清光绪二十五年(1899年)的天津城厢保甲全图中,“马家口”以西标注了“西开”。这或是目前关于“西开”最早的文字标注和图示。

“动态的”地理位置

天津历史文化研究学者张诚,城市文化研究者江工和“天津老照片”团队的陈硕,都对“西开”的地理位置有着诸多相同、相似的观点。参照各种资料,陈硕称“西开”的地理位置是动态的,江工认为可分为三个阶段。

江工介绍,在《北京条约》签订之初的1860年前后,英、法两国开始逐渐修建租界区。而大沽路与海河之间一带的紫竹林地区,是天津最早的租界区。两租界各有一条南北向的中央路,法租界那条路时称大法国路,亦称中街,英租界为维多利亚路,这两条路相连后,由北向南贯穿两个租界区,为现在的解放北路。而租界的西边界大约是大沽路,清末时称海大道。

江工认为,在大沽路以西,则是荒芜地带,因其地处海河以西,以及租界以西,“这一带被冠以西开之名,这是最初的西开。”张诚在南开大学1958年收集整理的《天津义和团调查》中,翻阅到对于西开范围的记录是:“租界的西边当时还是一大片水洼地,老人们称之为西开,从今天百货公司向南,马家口的西边向南去,从中国戏院向北起,这一片都是。”

“随着英法租界的逐渐拓展,大沽路以西也,逐渐形成了建筑群落,此时的西开继续向西推移,大致是现在滨江道以东一侧,直到耀华中学附近。”江工认为的第二阶段,用张诚的表述就是“西开向西南偏移至墙子河,今滨江道与河北路间扇形区域,含英租界耀华里、松寿里等。”张诚手中有不少资料记录“西开”,1916年《益世报》刊登登功女学校(今新华中学)招生广告,其校址为“法界西开同善里旁”。1917年张勋复辟失败逃进英租界,住址为“英界西开松寿里对过”。

开洼之下有温泉

在1916年发生“老西开事件”,法国强行越过墙子河购地建立西开教堂,在教堂周围建起

学校、医院,强占当时属于中国的老西开,后又拘捕了当地的中国警察引发了天津人的爱国活动,曾一度让整个法租界瘫痪。

1918年,绿牌电车通车,车票两端的终点分别是“天增里”和“老西开”,江工说,这可能是“老西开”之名第一次正式出现在公共交通的运营图中。而路线正是现在的滨江道,陈硕说,当时,这条路叫“西开大马路”,“附近不少都被冠以西开,比如法国工部局的警察分局就叫西开分局。”

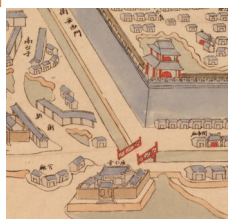
江工说,也是在这个前后,当时称作西开的地方,实际上已经到了墙子河以南,西开教堂一带,“这就是西开第三个阶段。”张诚称这个范围差不多是西至西康路,西南至贵州路(含黄家花园),西北至四平道地区。他还举例1937年的一些电话注释中,墙子河外英国营盘(今一中)附近,大北道(今贵州路)、东亚毛纺厂、仁立毛纺厂都属于后来的英租界西开范围。

为何冠以“老西开”呢,张诚的观点是,它是于马家口一带演变而来,有着丰厚的历史传承,故称之为“老西开”。陈硕认为,“老”是“程度”的形容词,就是“老么老西的开洼”的意思,“实际上,到了上世纪三十年代,西开和老西开基本也就混用了。”陈硕说,当时的天津公警局曾就当时的河北省公安厅提出的“西开、老西开、海光寺洼这几个地名是不是一回事”“南营门和老西开是不是同一地点”等问题做出解答,陈硕说,这份回函中称,老西开属于当时海光寺洼的一部分。

开洼下也有宝。天津历史文化学者侯福志就曾介绍,如今的宝鸡道在当时法租界教堂后的五十七号路,曾有温泉自流井,路叫“喷井路”。侯福志说,当时挖井是为了解决租界区内干净饮水问题,1936年5月竣工时,这眼井依靠地层自身的压力能够自流,出口温度为34℃,“老西开自流井实际上是一眼地热井,也是有史料记载以来本市第一眼自流温泉井。”

西广开

南开以西“慈善基地”
“新三不管”热闹市集



老城西南角对着广仁堂


之前,有人认为“西广开”是以老城为参照的“西开”。谭汝为教授介绍,天津城西南的西广开,在“南开”以西,清光绪六年(1880年)在南开五马路以西建了慈善机构广仁堂,广仁堂以西的空旷地被称作西广开,简称“广开”。

此地还有个俗称叫“白骨塔”,“旧城外西南郊野,散布着无主坟冢地,仅有清康熙、乾隆年间所建的慈善机构育黎堂、掩骨会和白骨塔几处建筑,故而得名。”江工介绍,1926年至1927年,天津县县长张仁乐报经河北省督军李景林批准,将该地按照一亩500元钱作价出售,遂将白骨塔义地售给民间,渐渐有居民建房,形成聚落。

天津解放前,来自天津近郊及河北省贫苦农民,靠卖苦力、卖破烂为生,白天收破烂,黎明前到广开大街蓄水池周围的市场摆摊出售,后扩展到靶挡大街、天宝路一带,因多是夜间成交,形成了天津有名的“鬼市”。在广开五马路附近,还有六合市场,原来也是开洼。1926年,张洪奎等六人合伙投资,拉土垫平坑洼地,开办了一个露天市场,取名六合市场。这里有书场7个、剧场5个,并有练武、卖艺、变戏法、算卦、拔牙、卖野药、摆摊设点卖小吃等生意,因地杂人乱,故而有“新三不管”之称。西广开本身就低洼,加上蓄水池、墙子河,脏水四溢、蚊蝇猖獗、瘟疫流行,直到解放后的城市规划改建,这一片才消除了积水水害,“当年脏臭的蓄水池,1953年蓄水池改建为南开公园。”



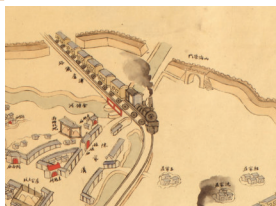
蓄水池旧影 李强提供



南开公园景色

东开

山海营门还往外
王串场新村是新生



山海营门的“门外”即东开

“四大开”中,东开也够远的。江工说,很多资料中称,清同治九年(1870年)《续天津县志·郡城濠墙图》中标有东开,但并没有找到。

“它实际的位置,就是现在的王串场新村。”江工介绍说,清光绪二十五年(1899年)的天津城厢保甲全图中,描绘了僧格林沁所修的天津濠墙,在地图中的“东北角”有一座营门叫山海营门,此门俗称“东北丁”,大约就是现在王串场一号路位置,而东开就是山海营门以外的大开洼。

相对于南开、北开、西开,过去的东开地区偏僻,发展迟滞。江工在一些资料上看到,天津解放之前,东开除了铁路宿舍,仍是荒郊僻壤、人迹罕至之地。1952年,天津市规划建设七处工人新村住宅,王串场新村拔地而起。工人新村的住宅是一排平房,所以当地居民以“几段”来称呼自己的住处,俗称“段平房”,也是天津的一个特色了。

本报记者 单炜炜

本版图片除署名外均由“天津老照片”团队提供 老地图由白工提供